

## N°7 : LA FORET DE LA MATTE

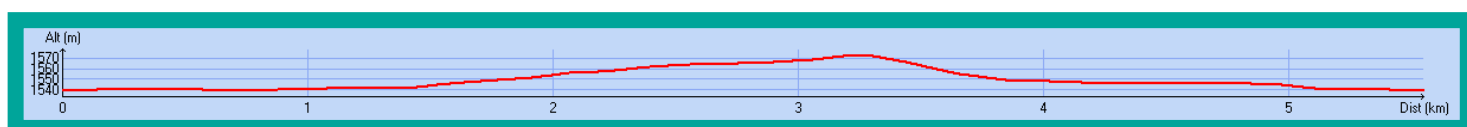
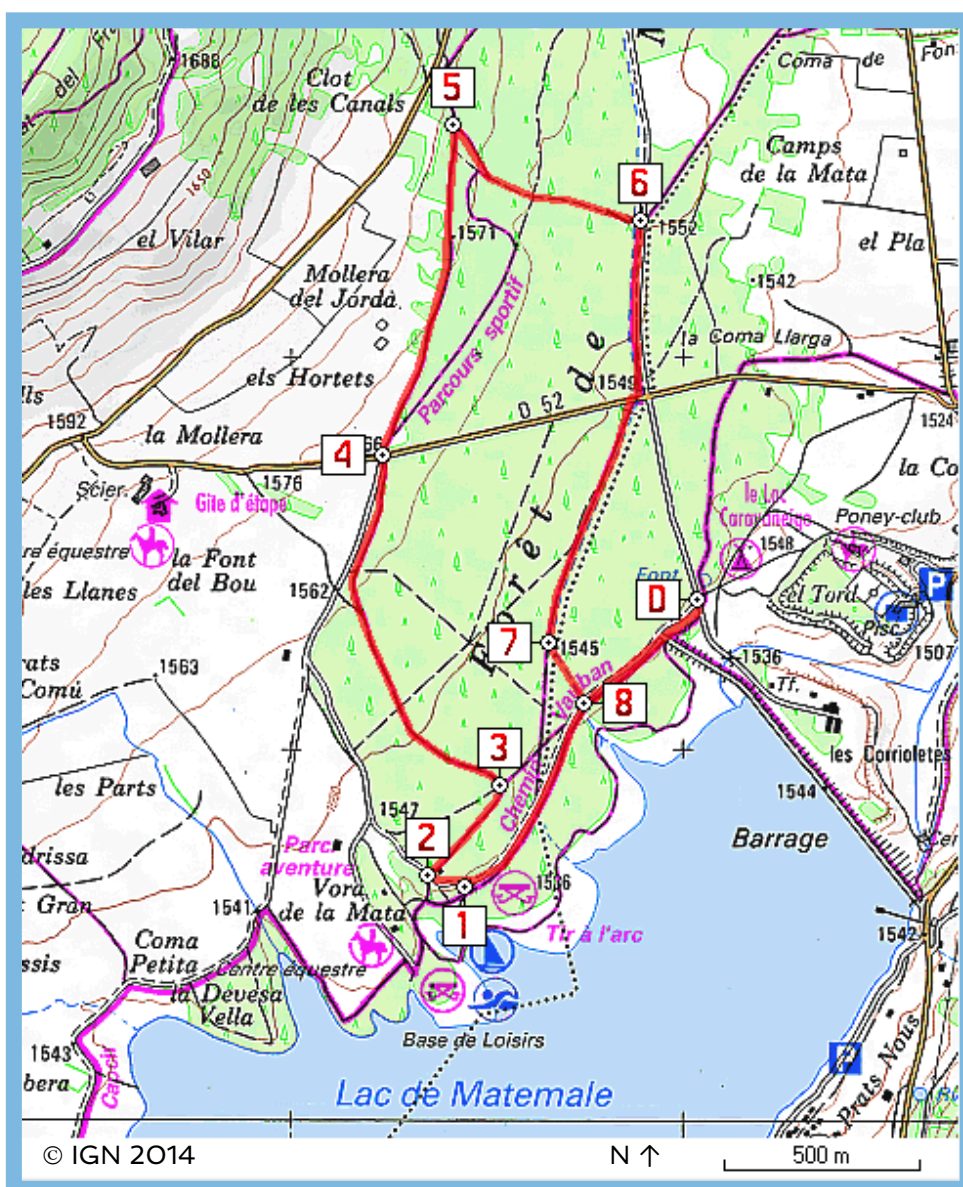
Une promenade tranquille non loin du lac de Matemale, à la découverte de la forêt de la Matte et de ses pins séculaires.



6 km

+ 30 m


2 h de marche effective



**Balisage :** Balisage rouge et jaune de (D) à (2) et de (8) à (D) ; balisage jaune de (2) à (8). *Cet itinéraire correspond au sentier n°23 du Schéma Pédestre Capcir Haut Conflent (en vente dans les offices du tourisme locaux) réalisé par la Communauté de Commune Capcir – Haut Conflent.*

**Départ de la randonnée :** Camping du lac de Matemale

(D) Prendre le sentier balisé rouge et jaune qui longe la route en direction de la digue du barrage. Passer devant la digue, puis devant la base VTT, puis rejoindre le parking de la base nautique de l'Ourson (1). Prendre la route, passer devant un espace de loisirs pour les enfants et juste après, prendre le sentier qui part à droite (2). Le sentier passe devant un bloc sanitaire puis s'enfonce dans la forêt et arrive rapidement à un embranchement (3). Prendre le sentier de gauche et continuer sur ce sentier en ignorant les chemins qui partent vers la droite et la gauche. Rejoindre la route D 52 qui traverse la forêt de la Matte (4). Traverser la route et continuer sur le chemin en face, entre prairie et forêt, en suivant un parcours sportif. Au croisement (5), prendre le chemin qui part sur la droite. Ignorer les chemins qui partent vers la droite et la gauche et descendre doucement jusqu'à rejoindre une large piste, l'ancienne « voie royale » (6). Prendre la « voie royale » sur votre droite. Traverser à nouveau la D 52 et continuer en face. A l'embranchement (7), ignorer le chemin de droite et continuer tout droit jusqu'à la base VTT (8). Rejoindre la digue, puis le camping.



### Forêt de la Matte

L'histoire de la Matte remonte à plusieurs siècles et fut source de conflits entre l'Administration et les habitants. Au XVIII<sup>e</sup> siècle, de nombreux procès verbaux ont été dressés attestant de la pression qui pesait sur la ressource forestière. La sévérité de l'Administration fut terrible à tel point qu'en 1759, en plein hiver, les habitants des Angles n'avaient même plus de bois pour faire chauffer leurs fours à pain.

Les pins sylvestres furent également utilisés pour les mâts des bateaux de guerre de Louis XIV et pour la charpente de la place forte de Mont Louis. Aujourd'hui encore, les arbres gérés et entretenus par des générations de forestiers, sont utilisés pour la construction et la menuiserie. C'est aussi un espace de loisirs à découvrir.

*Informations tirées d'Amédée Escach « Carlit et Péric »*



Le projet « Développer l'offre touristique de pratique de la randonnée en direction des personnes en situation de handicap » est cofinancé par L'Union européenne.



© NATAPH

Association NATAPH - Chemin du Mas Bellonte - 66 820 Fuilla  
N° SIRET : 498 924 703 000024

nataph66@gmail.com - 04 68 96 23 15 - 06 30 63 35 85

[www.rando-handicap.com](http://www.rando-handicap.com)

