

N°6 : BOUCLE EN BASSE CERDAGNE

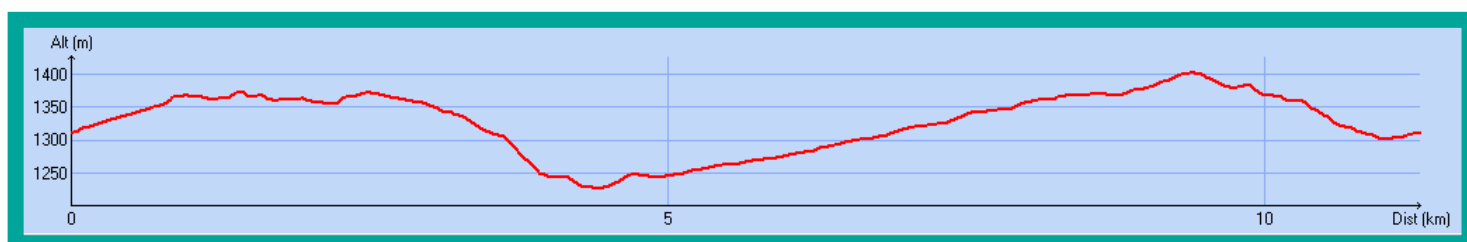
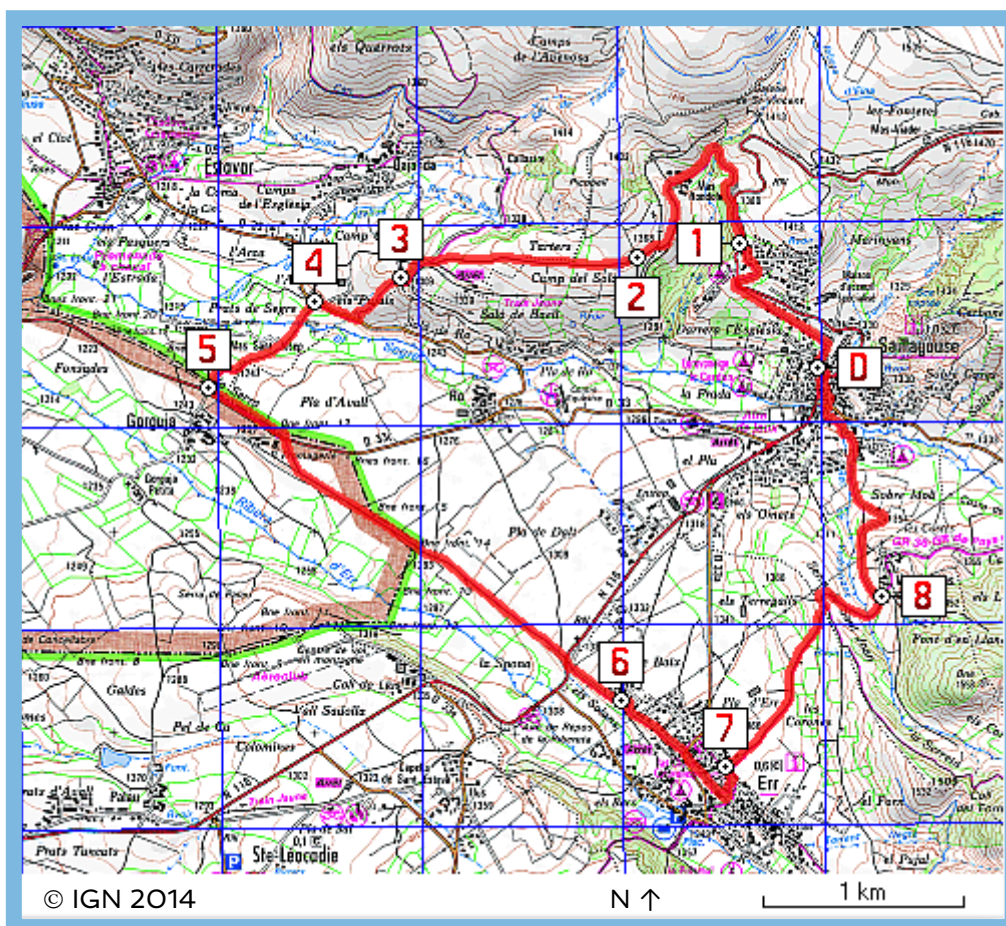
A plus de 1000 m d'altitude et à deux pas de l'Espagne, le plateau de la Basse Cerdagne offre des randonnées sur de vastes étendues entre prairies de fauche et champs de blés, avec de superbes points de vue sur les plus hauts sommets des Pyrénées Catalanes. Vous poserez un pied en territoire espagnol en passant par l'enclave de Llívia.



11,5 km

+ 270 m

4,5 h de marche effective



Balisage : Balisage jaune de (D) à (6) et de(8) à (D) ; balisage rouge et blanc de (7) à (8).

Départ de la randonnée : Village de Saillagouse, place de l'église.

(D) De l'église, prendre en montant à gauche la route d'Estavar sur quelques mètres, puis à droite la rue du Mas Saint Antoine sur 200 m, puis emprunter à gauche le chemin de Mont Louis jusqu'à la N 116. Traverser le N 116 (prudence, la visibilité n'est pas très bonne et les voitures roulent vite sur cette portion de route !) et continuer en face en montant par la rue du Carlit, puis redescendre dans le lotissement en suivant le balisage et rejoindre à nouveau la N 116.

Traverser la N 116 et prendre en face un chemin de terre (1). Pensez à bien refermer le portail derrière vous (troupeaux) et prendre de suite l'embranchement de chemin qui part à droite à flanc de coteau, parallèlement à la route (le balisage jaune est peu visible au niveau de cette intersection). Passer un petit passage technique en joëlette dans une ravine et rejoindre une route goudronnée que vous suivrez jusqu'au Mas Rondole. Le Mas Rondole est un magnifique corps de ferme pratiquant l'élevage, qui fait également chambre d'hôtes et accueil à la ferme.

On longe ce corps de ferme et on continue sur un large chemin bordé de peupliers et frênes têtards. Traverser la voie de chemin de fer et monter jusqu'au bout du chemin (2). Prendre le sentier herbeux entre deux champs qui continue en face et mène à un superbe panorama sur le plateau de la Basse Cerdagne et le Massif du Puigmal. Ce sentier est peu roulant en joëlette du fait des nombreux creux et bosses. Le sentier rejoint un chemin que l'on suit tout droit en descendant doucement. Ignorer une bifurcation sur votre gauche et poursuivre tout droit en descendant jusqu'à la route.

Prendre cette route à main gauche et , à la sortie du virage important qui suit, bifurquer sur la gauche au niveau du panneau d'indication (3). Le sentier indiqué par le panneau d'indication passe dans un pré, en dévalant tout droit dans la pente. Passage un peu technique à la joëlette compte tenu du degré important de la pente.

On rejoint la D 33 et on la prend à main droite sur 200 m. Ignorer une première piste qui part sur la droite et , tout de suite après, prendre le chemin qui descend sur votre gauche (4). Rejoignez la rivière du Sègre, que vous pourrez franchir par une passerelle en bois. Le passage pour monter sur la passerelle est difficile en joëlette : Un portage est nécessaire pour franchir plusieurs gros cailloux et les positionnements sont malaisés. Vous pouvez sinon franchir le Sègre en vous déchaussant et en empruntant le passage à gué (sauf en périodes de crues au printemps !).

Continuer sur le chemin en remontant et passer à gauche du Mas Saint Joseph avant de rejoindre la D 33c. Vous entrez ici dans le territoire de l'enclave espagnole de Llivia (5). Prendre le chemin à gauche qui longe la D 33c pendant environ 300 m jusqu'au niveau de « La fromagerie » (vente de fromage et restaurant).



Traverser la D 33c et continuer en face sur le chemin à travers champs. Continuez de monter doucement pendant environ 2 km jusqu'à rejoindre la N 116. Traverser la N 116 et grimper la petite sente en face (passage un peu technique en joëlette qui peut être contourné en empruntant la route). Continuer sur la route qui vous mènera au village de Err après avoir croisé la voie ferrée (6). Traverser la D 33a et continuer tout droit jusqu'à la chapelle et l'église de Err. La chapelle et l'église sont classées monuments historiques et méritent le détour si vous avez la chance que les portes soient ouvertes ce jour-là.



Continuer tout droit en empruntant une petite ruelle puis de suite à gauche. Rejoindre une route et suivre le balisage du GR qui vous fait descendre cette route à main gauche. Puis rapidement à main droite prendre le Cami de Vedrignan (7).

Passer devant un élevage plein air de canards gras (achat à la ferme possible), puis continuer la piste jusqu'à un croisement de pistes. Prendre à main gauche la piste qui descend puis rejoindre une petite route qui monte en direction du hameau de Vedrignan (8).

A ce niveau, abandonner le balisage GR et prendre la petite route à main gauche qui descend vers Saillagouse. Dans Saillagouse, après le pont qui franchit le Sègre, prendre la petite rue en face (carrer del mig) et suivre le balisage jaune jusqu'à l'église.



Les fermes cerdanes

Jusqu'au début du XX^{ème} siècle, le mode d'implantation des maisons se fait au gré des besoins, en fonction du relief, de la rigueur du climat, de la présence d'éléments structurants tels que, cours d'eau, voie ou édifices particuliers. L'habitat traditionnel de Cerdagne est très caractéristique, il ressemble peu à celui du Conflent ou du Capcir. Le plateau cerdan possède un tissu urbain distendu et refermé, conséquence de la réorganisation au XVIII^e siècle en grandes exploitations agricoles autarciques. Son habitat traditionnel est de fait constitué de grandes fermes encloses de murs et porteur d'une recherche ornementale certaine. Les matériaux utilisés pour la construction : le schiste, la llose, le granit.

(D'après « L'habitat traditionnel des Pyrénées catalanes, le connaître et le restaurer » Bruno Morin, Parc naturel régional des Pyrénées Catalanes, Loubatières, 2014)



Le projet « Développer l'offre touristique de pratique de la randonnée en direction des personnes en situation de handicap » est cofinancé par L'Union européenne.



© NATAPH

Association NATAPH - Chemin du Mas Bellonte - 66 820 Fuilla
N° SIRET : 498 924 703 000024

nataph66@gmail.com - 04 68 96 23 15 - 06 30 63 35 85

www.rando-handicap.com

