

## N°11 : AU DESSUS DE LA VALLEE DU CAROL

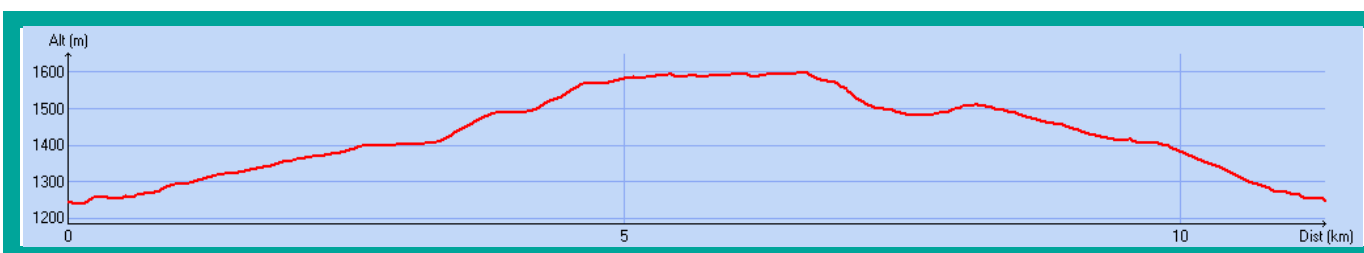
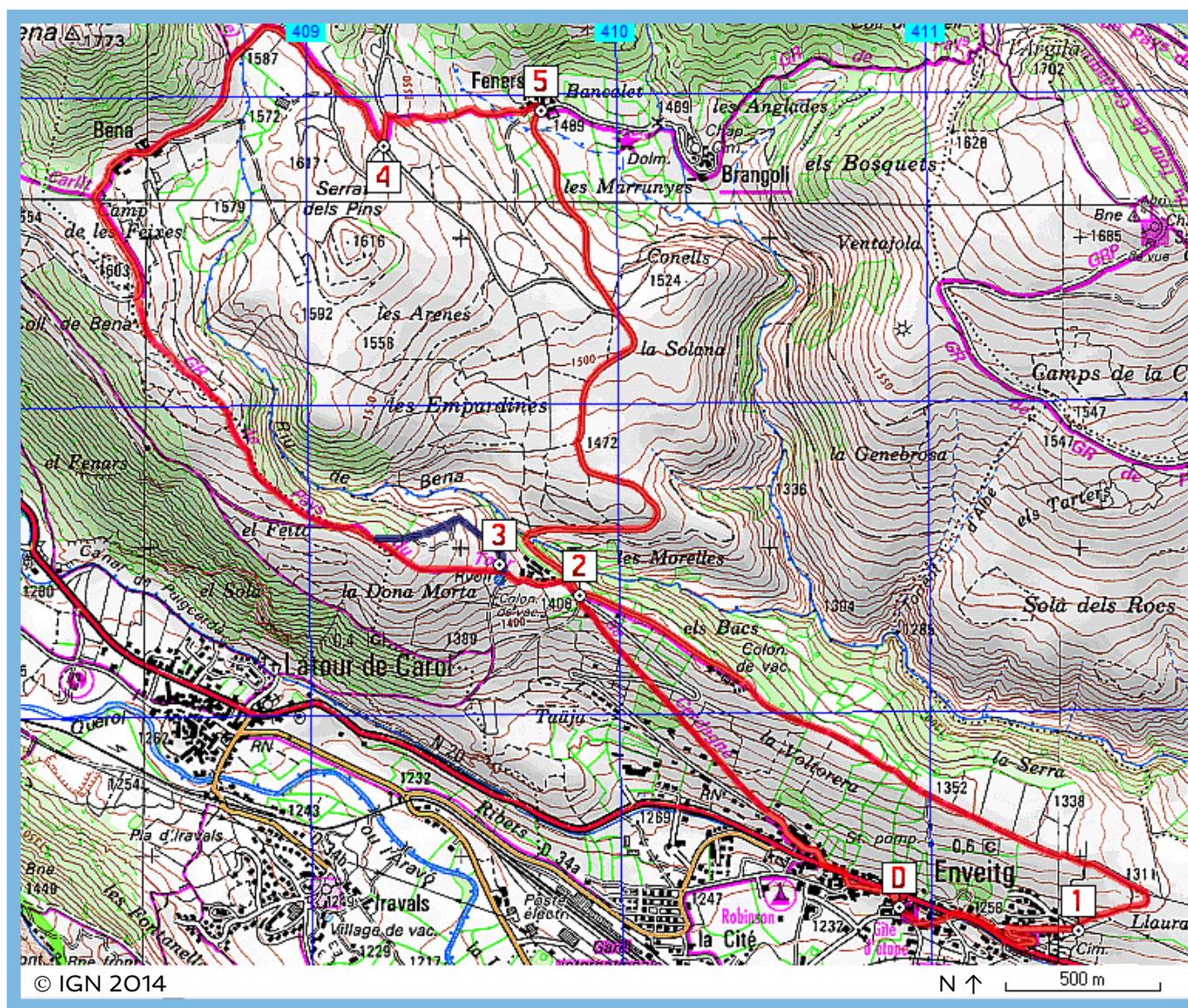
Très belle randonnée dans un petit coin de paradis, non loin de la frontière avec l'Espagne et de la frontière avec l'Andorre. Vue panoramique sur la Cerdagne et Basse Cerdagne et sur les sommets alentours.



12 km

+ 400 m

4,5 h de marche effective



**Balisage** : Balisage rouge et jaune de (2) à (5) et de (2) à (D) (retour).

**Départ de la randonnée** : Village d'Enveitg. En venant de Cerdagne, juste après l'église descendre la rue et se garer au parking.

**(D)** Rejoindre la rue principale traversant le village (N 20) et la suivre à main droite, en direction de la sortie du village.

Ignorer la première rue qui monte à gauche (sens interdit) et prendre la suivante – l'avenue du Puigmal – qui monte à gauche.

Rejoindre la rue de la Serre et monter jusqu'au lacet qui rejoint la ligne à haute tension **(1)**.

Prendre la piste en face qui continue tout droit et suivre cette piste qui monte tranquillement pendant environ 3 km.

On rejoint un centre de vacances SNCF Sud et on continue sur une petite route bitumée pendant un petit kilomètre jusqu'à arriver à un croisement **(2)**.

Prendre le chemin en face, qui passe à gauche du centre de vacance SNCF Nord. Balisage rouge et jaune jusqu'au réservoir **(3)**.

A ce niveau, on peut prendre tout droit par le sentier (il y a quelques marches à franchir avec la joëlette), ou contourner en empruntant la piste qui part sur la droite.

Le sentier et la piste se rejoignent quelques centaines de mètres plus loin, sur un replat.

Ignorer le chemin qui descend sur votre gauche et continuer de suivre l'itinéraire balisé qui passe en crête.

Cet itinéraire est globalement roulant pour la joëlette, avec cependant quelques passages en marches.

Au bout d'environ un kilomètre de montée, on rejoint le col de Béna. Très beau point de vue. Juste après vous rejoindrez une piste que vous prendrez à main droite pour rejoindre le très beau hameau de Béna et ses superbes bâtisses.

Traverser Béna et suivre la route jusqu'à un parking.

Environ 300 m après le parking, l'itinéraire quitte la route et coupe en descendant par un chemin qui rejoint à nouveau la route au niveau d'un croisement **(4)**.

Au croisement, prendre la route à gauche, sur une cinquantaine de mètres puis directement à droite sur un sentier qui quitte la route pour descendre de façon assez abrupte au milieu d'une pâture – passage technique en joëlette !

On emprunte ce sentier mais au bout de quelques mètres il devient trop raide pour le passage de la joëlette. On passe un peu plus à droite du sentier en effectuant un lacet supplémentaire dans la pâture. Ce lacet vous permet de rejoindre tranquillement le sentier.

On peut encore effectuer ensuite un autre lacet, cette fois-ci en passant à gauche du sentier, pour éviter à nouveau un passage un peu raide.

Le sentier descend ensuite tout droit dans le fond de la pâture. On traverse un ruisseau avec un petit passage de marches à effectuer avec la joëlette, puis le sentier remonte un peu pour rejoindre le hameau de Fanès.

Noter dans le hameau sur votre gauche le magnifique « travail » en granit où étaient ferrés les bœufs.

A la sortie du hameau de Fanès **(5)**, quitter l'itinéraire balisé et prendre la route à main droite. Remonter la route sur 1 km environ jusqu'à un croisement.






Au croisement, prendre la route qui descend. Le panorama est superbe !

Au bout de 2 km environ, on rejoint le croisement rencontré en (2). On peut descendre sur le village d'Enveigt en prenant la piste balisée qui descend tout droit.

En arrivant au village, prenez garde à la rue principale (N 20) qui est étroite et sans trottoir, et par moment fort passagère. Traverser la rue principale et descendre en direction de l'église et du parking du départ.



## Les chemins de la Retirada

La chute du front de Catalogne et la prise de Barcelone par les phalangistes (organisation politique espagnole nationale fascisante), le 26 Janvier 1939, entraîne la débâcle des forces républicaines. Des dizaines de milliers d'espagnols affluent vers la frontière française dès le 27 janvier 1939. En effet, il s'agit de 500 000 civils, rejoints plus tard par les forces militaires qui viennent chercher l'exil en France. Arrivant de toutes parts de la frontière à pied par des chemins, il faut désarmer, trier, appréhender tous les problèmes sanitaires, au cœur d'un hiver particulièrement rude. Des camps de contrôle et de triage sont créés en Cerdagne, des camps à ciel ouvert sont créés à Bourg-Madame, Latour de Carol, Enveigt et Osséja.

*(Source : Extrait de « La Retirada en février 1939 - La Cerdagne se souvient » (catalogue et exposition) de Frédérique Berlic)*



Le projet « Développer l'offre touristique de pratique de la randonnée en direction des personnes en situation de handicap » est cofinancé par L'Union européenne.



© NATAPH

Association NATAPH - Chemin du Mas Bellonte - 66 820 Fuilla  
N° SIRET : 498 924 703 00024

nataph66@gmail.com - 04 68 96 23 15 - 06 30 63 35 85

[www.rando-handicap.com](http://www.rando-handicap.com)

